







ZONA DE COBERTURA C.E.I.S. LEVANTE ALMERIENSE

-  RED DE CARRETERAS DEL ESTADO
-  RED AUTONÓMICA (Estructurante)
-  RED AUTONÓMICA (Básica y Complementaria)
-  RED PROVINCIAL (Comercial y Local)
-  OTRAS VÍAS
-  Inicio Final

**PARQUE BOMBEROS
ALBOX**

**PARQUE BOMBEROS
HUERCAL-OVERA**

**PARQUE BOMBEROS
TURRE**

**PARQUE BOMBEROS
NIJAR
(EN CONSTRUCCIÓN)**



ESCALA 1:200.000
 ESCALA GRÁFICA (en metros)
 0 5000 10000
 PLANO PROVINCIAL ETRS89
 Revisado y actualizado Enero 2023
 Gestión de documentación cartográfica

